PREBENJAMIN

PREBENJAMIN

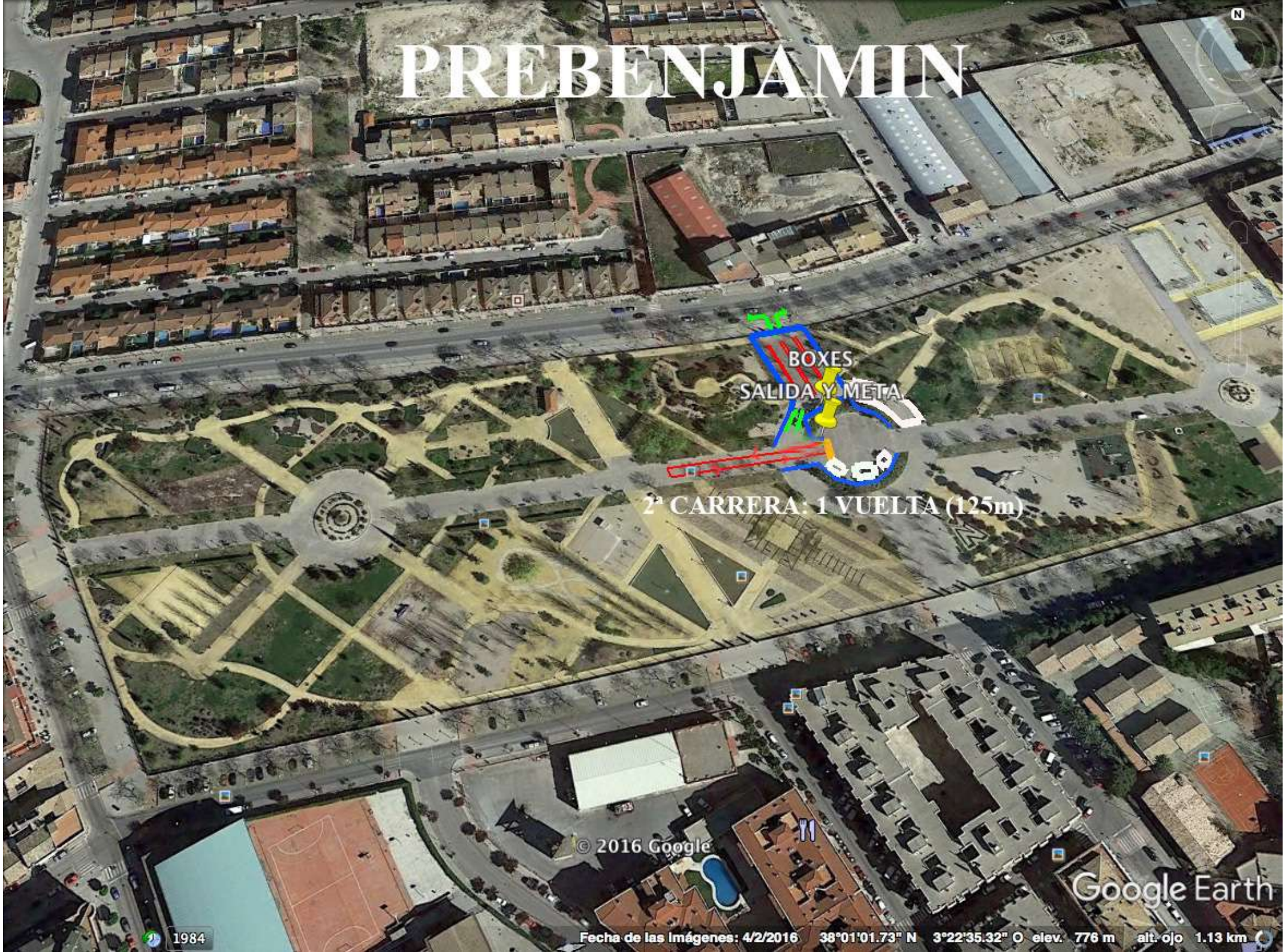

BENJAMIN

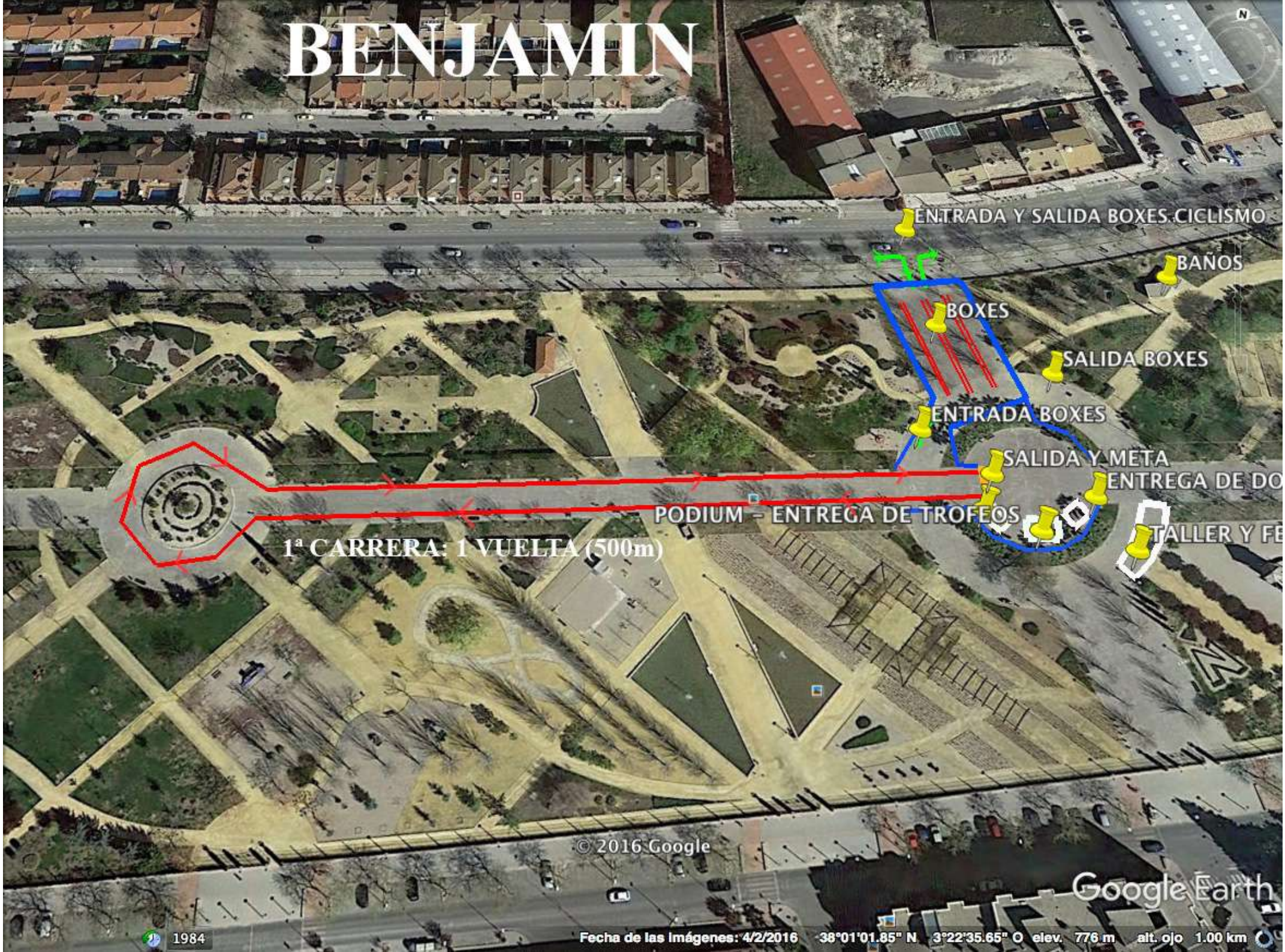
ENTRADA Y SALIDA BOXES CICLISMO
BAÑOS
BOXES
SALIDA BOXES
ENTRADA BOXES
SALIDA Y META
ENTREGA DE DO
PODIUM - ENTREGA DE TROFEOS
TALLER Y FE
1ª CARRERA: 1 VUELTA (500m)
© 2016 Google
Google Earth
1984
Fecha de las imágenes: 4/2/2016 38°01'01.85" N 3°22'35.65" O elev. 776 m alt. ojo 1.00 km

BENJAMIN

SECTOR CICLISMO: 1 VUELTA: 2KM
BOXES
SALIDA Y META
© 2016 Google
Google Earth
Fecha de imágenes: 4/2/2016 38°01'04.39" N 3°22'29.78" O elev. 780 m alt. ojo 1.36 km

BENJAMIN

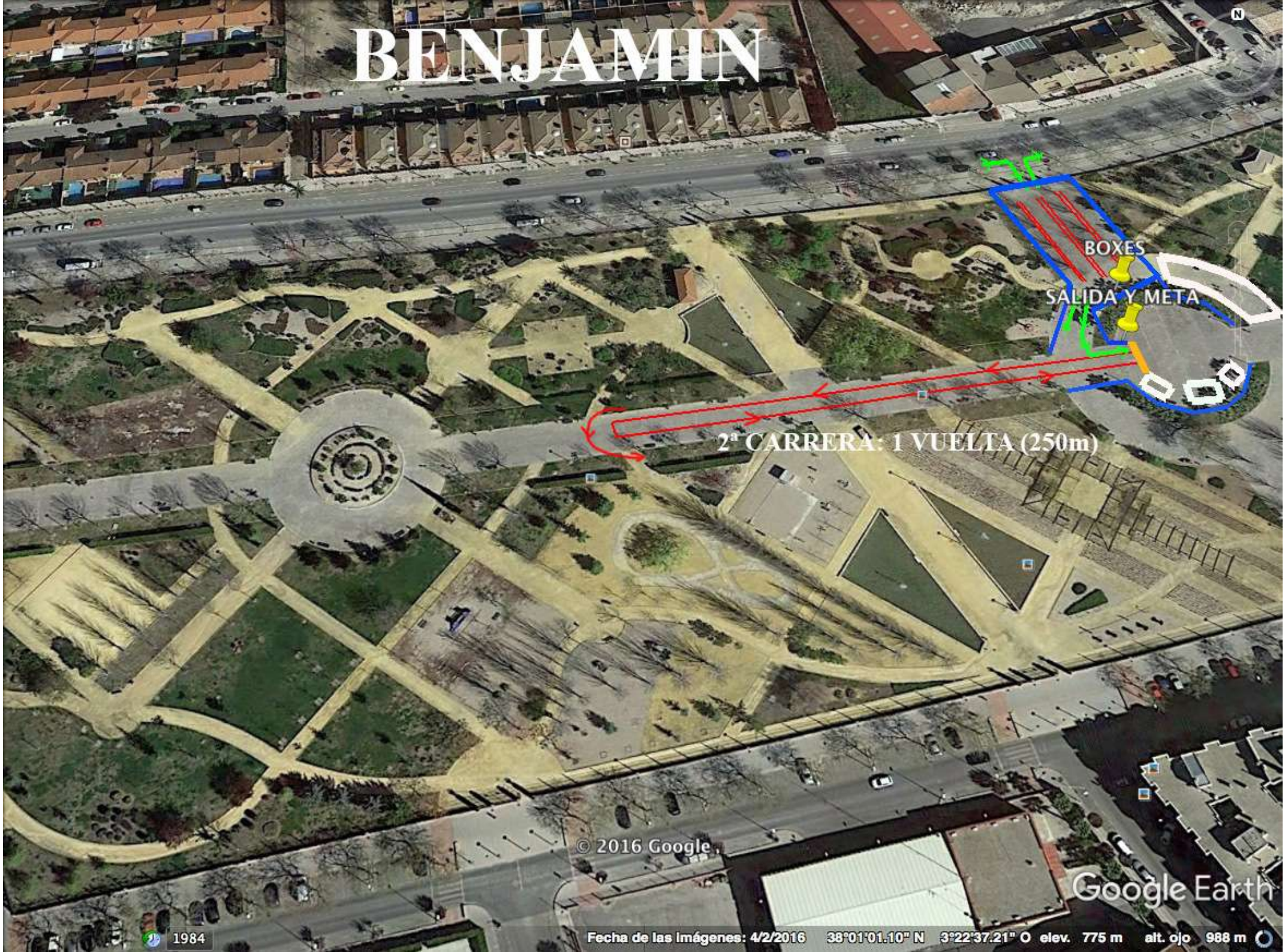
BOXES
SALIDA Y META
2ª CARRERA: 1 VUELTA (250m)
© 2016 Google
Google Earth
1984
Fecha de las imágenes: 4/2/2016 38°01'01.10" N 3°22'37.21" O elev. 775 m alt. ojo 988 m

ALEVIN
BOXES
ENTRADA A BOXES
ALEVIN E INFANTIL
1ª CARRERA ALEVIN: 1 VIELTA (1km)
SEGUNDA VUELTA
INFANTIL 1km
© 2016 Google
Google Earth
Fecha d1984 Imágenes: 4/2/2016 38°01'03.87" N 3°22'35.66" O elev. 779 m alt. ojo 1.14 km

ALEVIN
SECTOR CICLISMO: 2 VUELTAS (4km)
BOXES
SALIDA Y META
© 2016 Google
Google Earth
Fecha de imágenes: 4/2/2016 38°01'04.39" N 3°22'29.78" O elev. 780 m alt. ojo 1.36 km

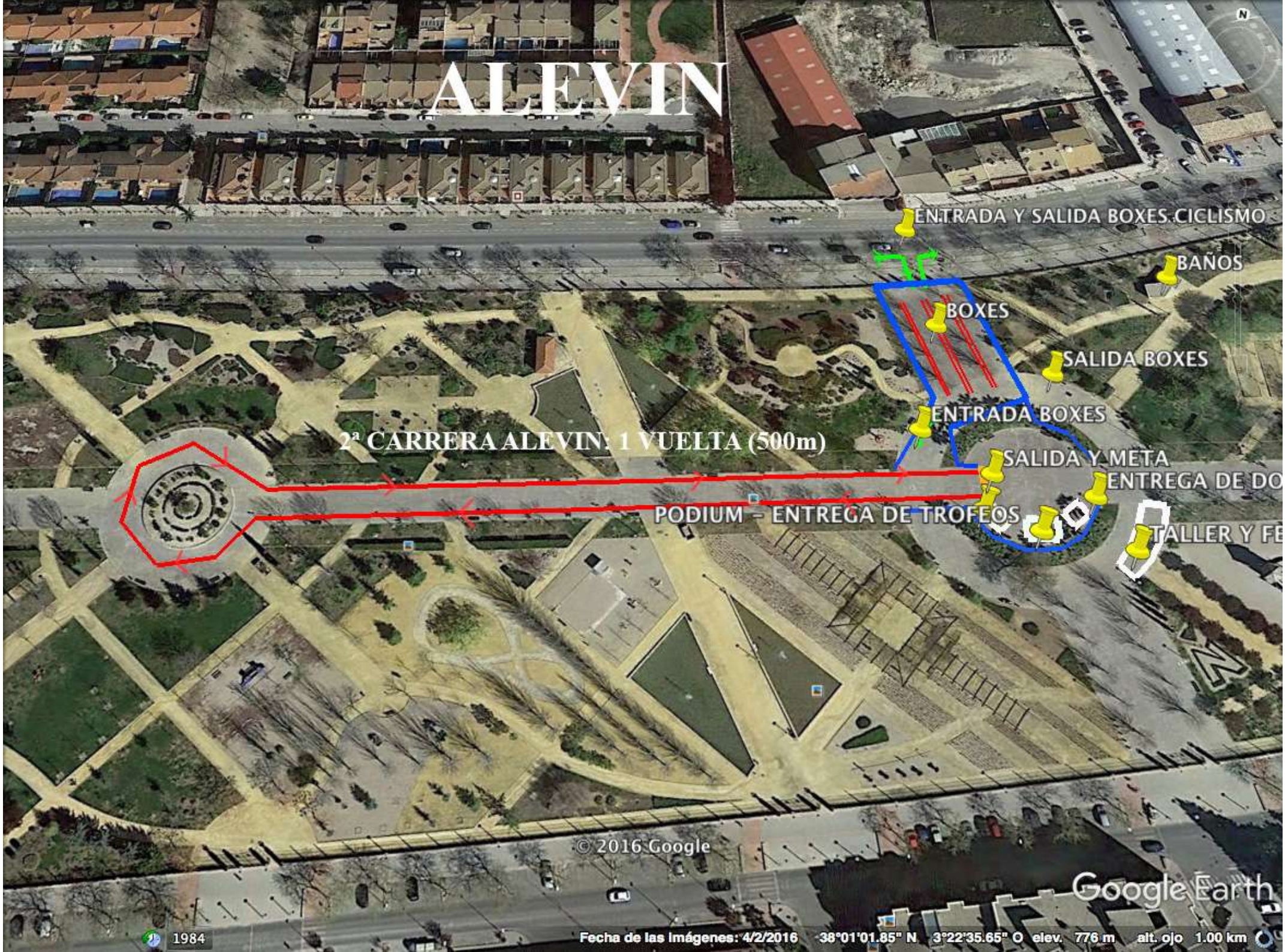
ALEVIN
ENTRADA Y SALIDA BOXES CICLISMO
BAÑOS
BOXES
SALIDA BOXES
ENTRADA BOXES
2ª CARRERA ALEVIN: 1 VUELTA (500m)
SALIDA Y META
ENTREGA DE DO
PODIUM - ENTREGA DE TROFEOS
TALLER Y FE
© 2016 Google
Google Earth
1984
Fecha de las imágenes: 4/2/2016 38°01'01.85" N 3°22'35.65" O elev. 776 m alt. ojo 1.00 km

INFANTIL

BOXES
ENTRADA A BOXES
ALEVIN E INFANTIL
SEGUNDA VUELTA
INFANTIL
© 2016 Google
1ª CARRERA INFANTIL: 2 VUELTAS (2km)
Google Earth
Fecha d1984 Imágenes: 4/2/2016 38°01'03.87" N 3°22'35.66" O elev. 779 m alt. ojo 1.14 km

INFANTIL

SECTOR DE CICLISMO: 3 VUELTAS (8 km)
BOXES
SALIDA Y META
© 2016 Google
Google Earth
1984
Fecha de las Imágenes: 4/2/2016 38°01'07.02" N 3°22'25.94" O elev. 780 m alt. ojo 1.55 km

ENTRADA A BOXES
ALEVIN E INFANTIL
SALIDA Y META
SEGUNDA VUELTA
INFANTIL: 1 VUELTA (1 km)
© 2016 Google
Google Earth
Fecha d1984 Imágenes: 4/2/2016 38°01'03.87" N 3°22'35.66" O elev. 779 m alt. ojo 1.14 km

CADETES

CADETES

SECTOR DE CICLISMO: 4 VUELTAS (10km)
BOXES
SALIDA Y META
© 2016 Google
Google Earth
1984
Fecha de las Imágenes: 4/2/2016 38°01'07.02" N 3°22'25.94" O elev. 780 m alt. ojo 1.55 km

CADETES