→ Salida

**1º Segmento a pie. Categoría Alevín.**

**1 vuelta al perímetro pista de atletismo. 1 km**

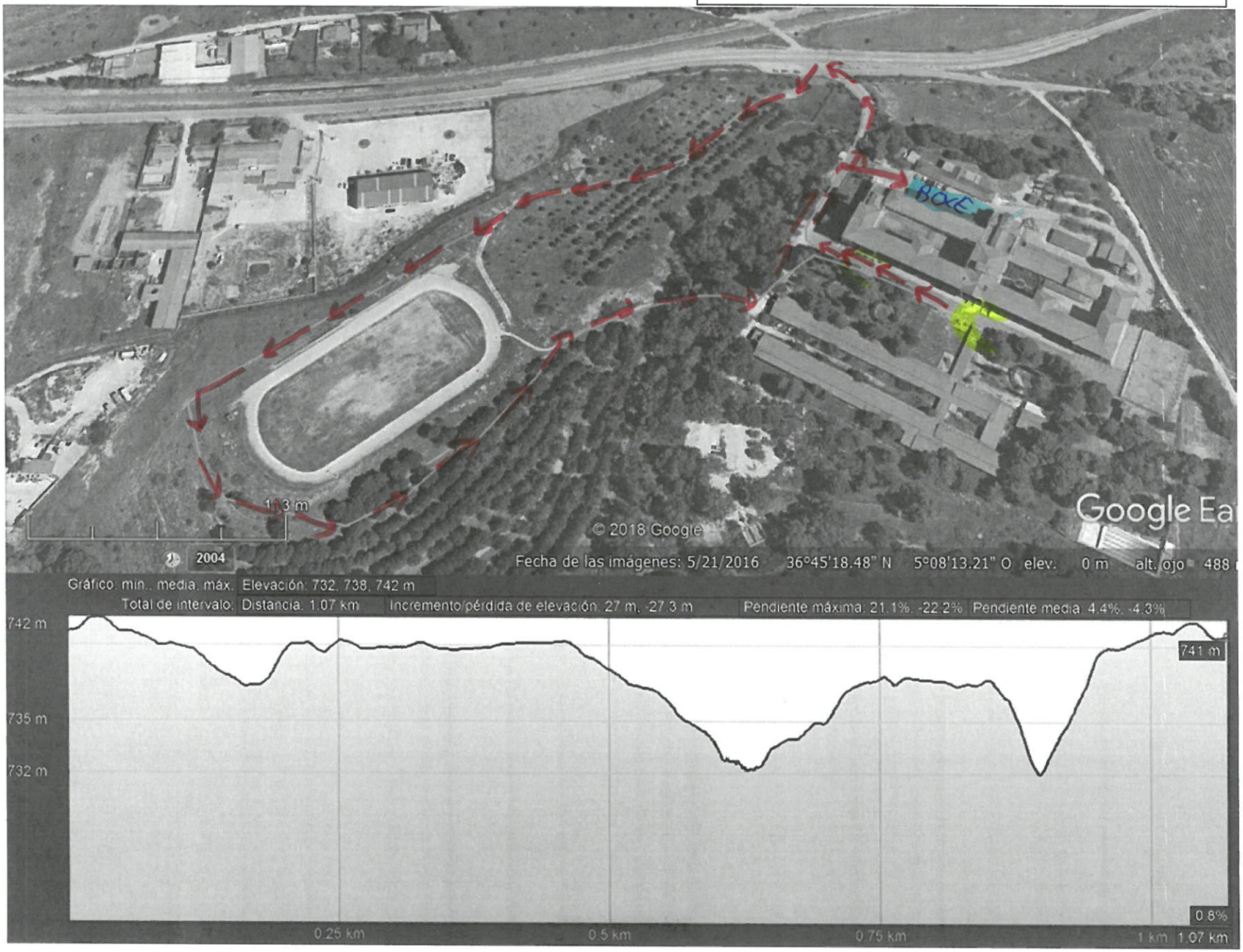

IDA Y VUELTA POR CARRETERA A- 366

Gráfico: min., media, máx. Elevación: 737, 749, 763 m

Total de intervalo: Distancia: 4.00 km | Incremento/pérdida de elevación: 42.4 m, -42.4 m | Pendiente máxima: 12.2%, -11.3% | Pendiente media: 1.8%, -1.8%

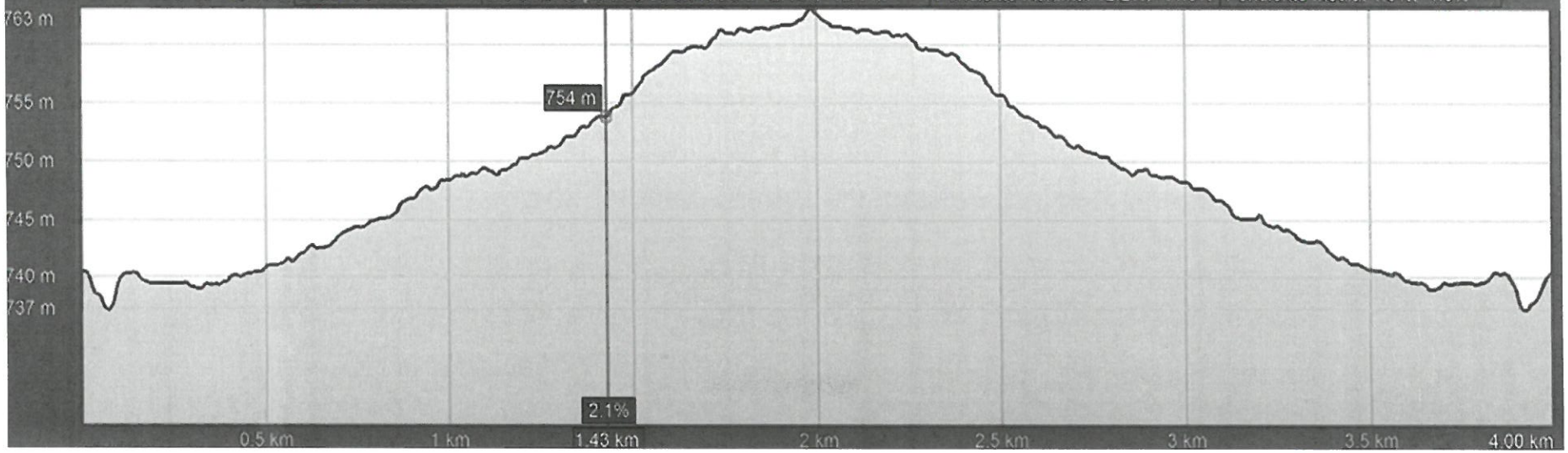

→ llegada

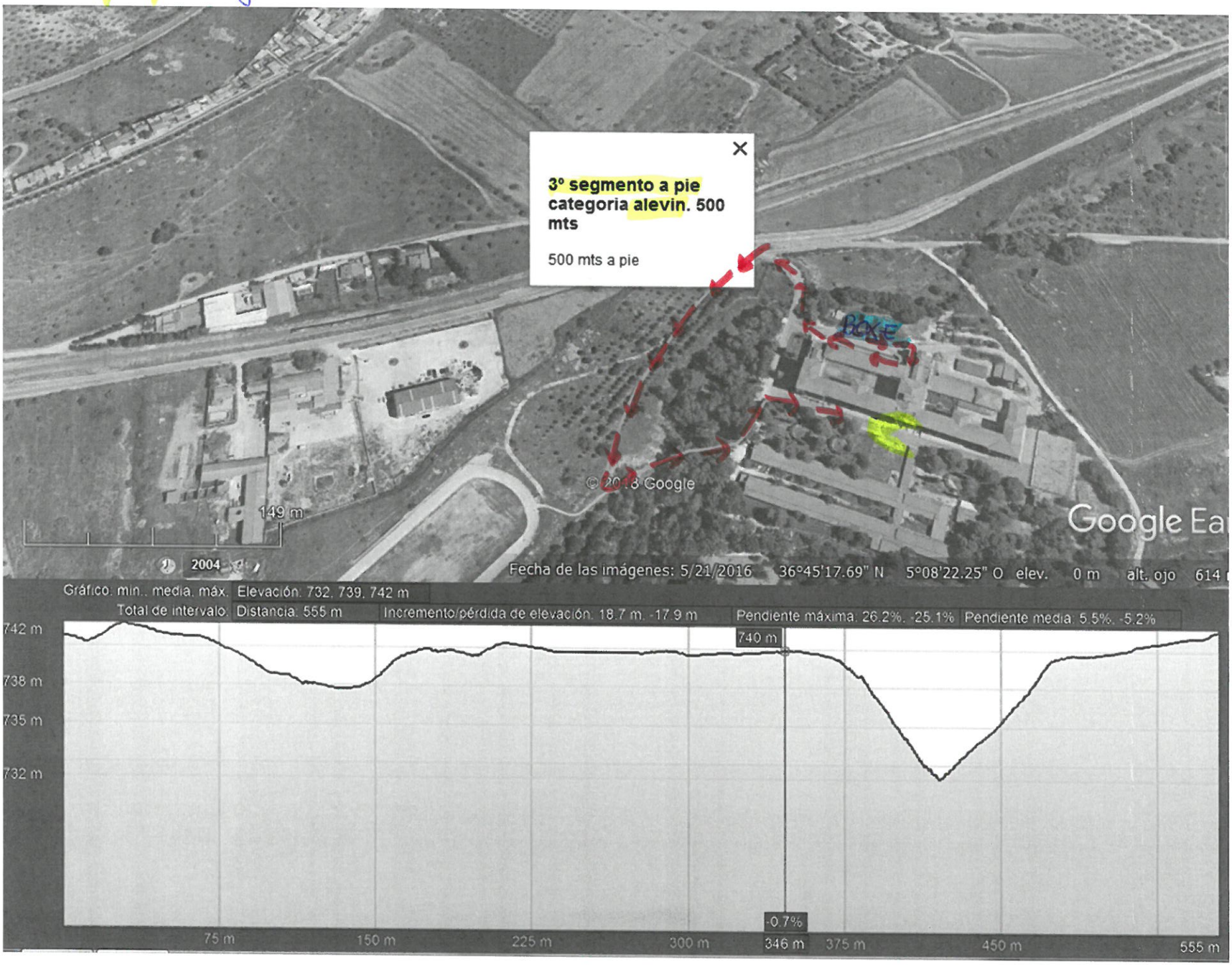
3º segmento a pie categoria alevin. 500 mts
500 mts a pie
BOXE
© 2018 Google
149 m
2004
Google Ea
Fecha de las imágenes: 5/21/2016 36°45'17.69" N 5°08'22.25" O elev. 0 m alt. ojo 614
Gráfico. min., media, máx. Elevación: 732, 739, 742 m
Total de intervalo: Distancia: 555 m
Incremento/pérdida de elevación: 18.7 m, -17.9 m
Pendiente máxima: 26.2%, -25.1%
Pendiente media: 5.5%, -5.2%
742 m
738 m
735 m
732 m
740 m
-0.7%
75 m
150 m
225 m
300 m
346 m
375 m
450 m
555 m