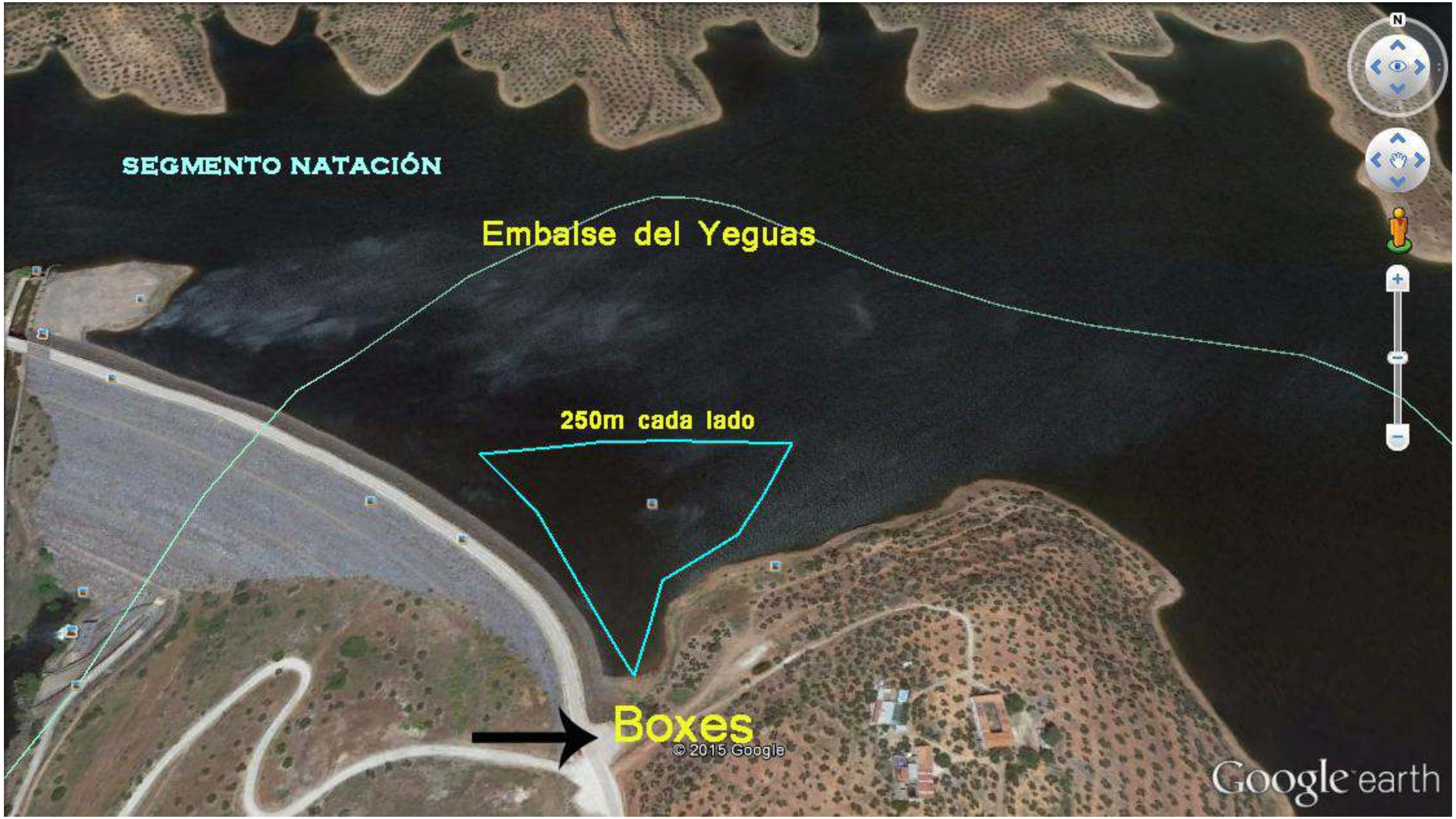
SEGMENTO NATACIÓN
Embalse del Yeguas
250m cada lado
Boxes
© 2015 Google
Google earth

# MAPA 1- CICLISMO
# TRAMO PRESA - MARMOLEJO

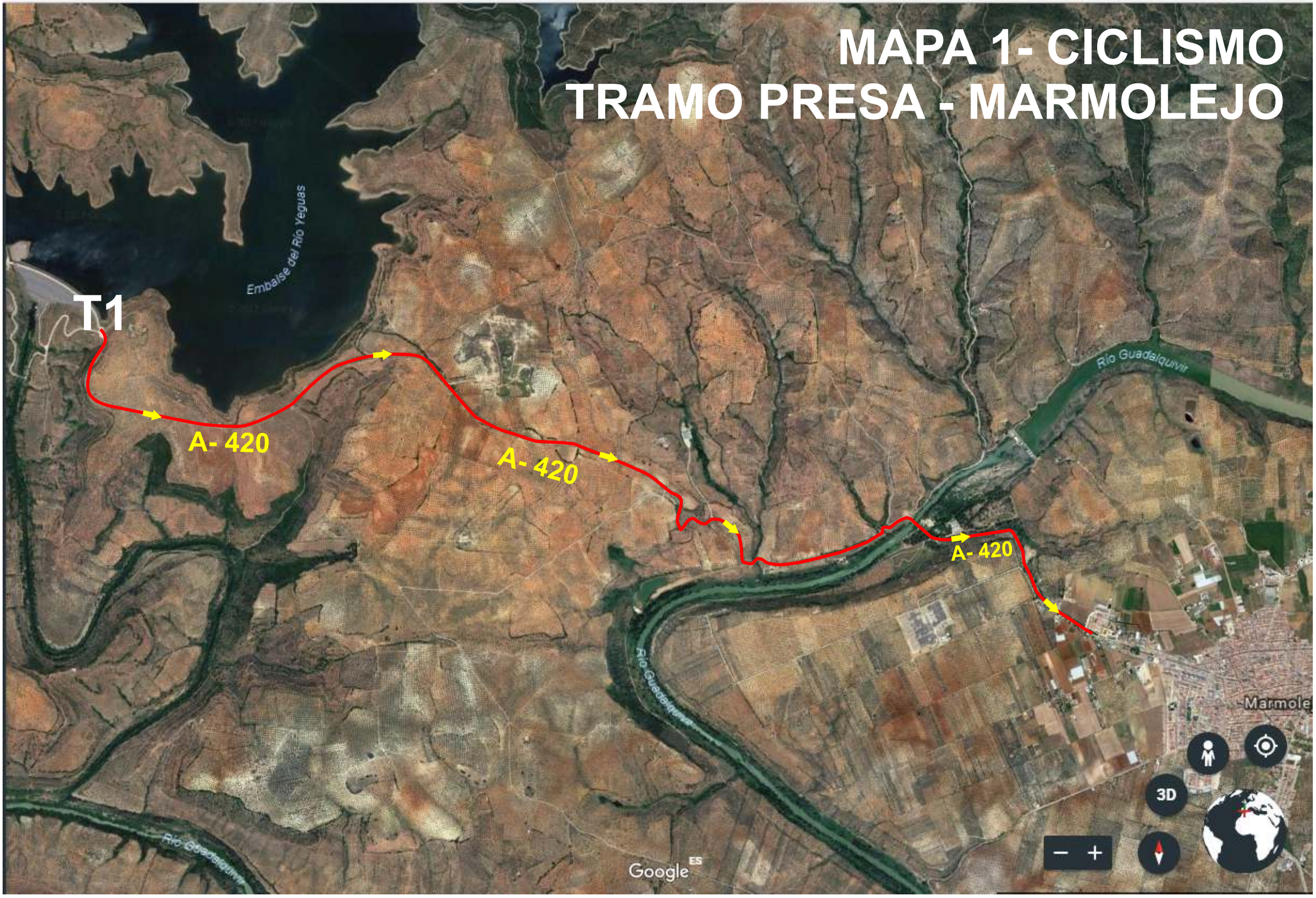

# MAPA 2- CICLISMO
# TRAMO CASCO URBANO

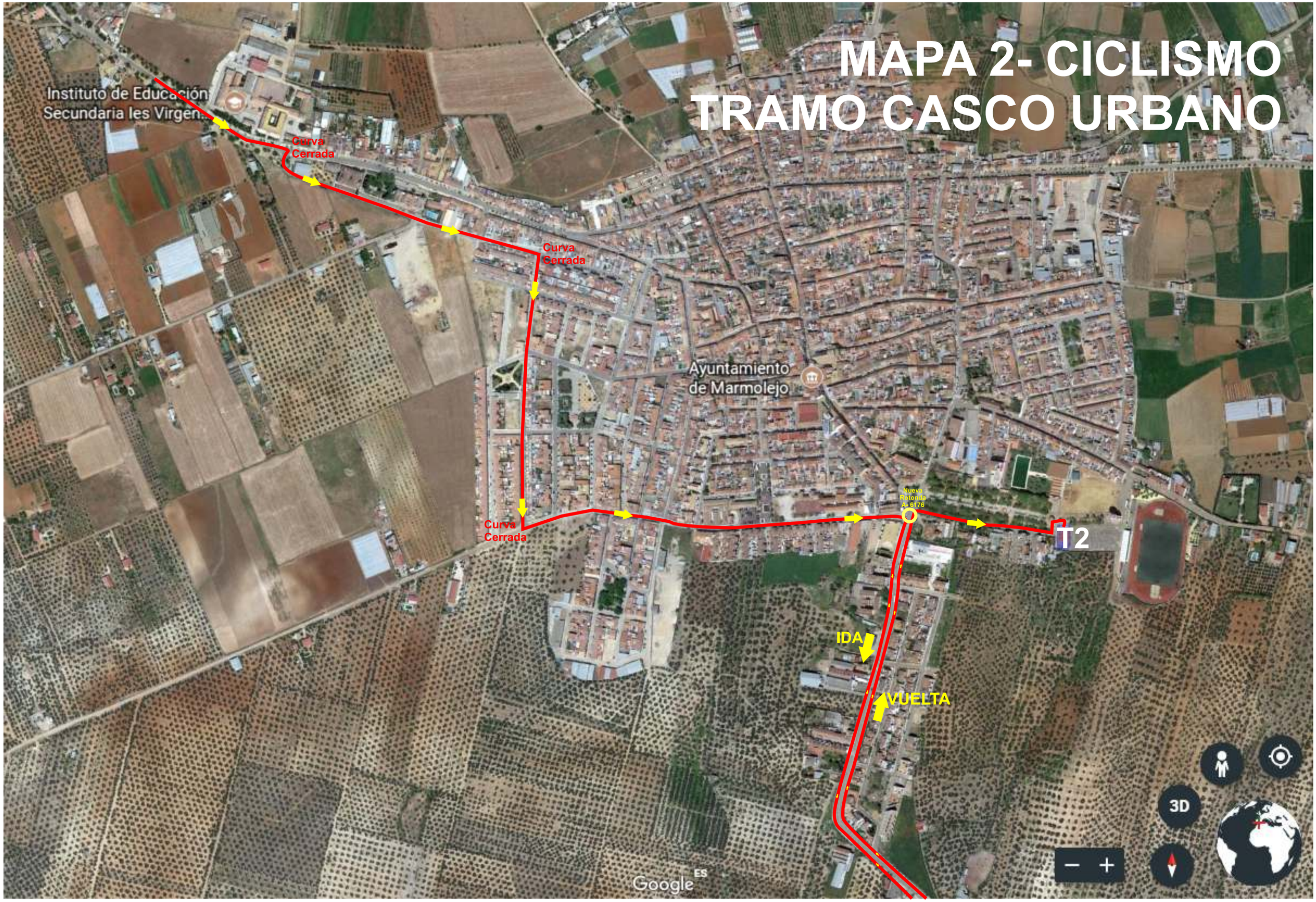

# MAPA 3- CICLISMO
# TRAMO HACIA SAN JULIÁN Y VUELTA

# CARRERA PIE
# 5KMS CASCO URBANO

CAMBIO DE SENTIDO

3 VUELTAS COMPLETAS

Parroquia Nuestra Señora de la Paz

Ayuntamiento de Marmolejo

SECRETARIA
ENTREGA DORSALES
VESTUARIOS

APARCAMIENTOS

BUS TRASLADO A PANTANO

CAMIONES TRASLADO BICIS A PANTANO

T2

APARCAMIENTOS

3D

Google