Mapa Tramo Recorrido Segmento a pie del VI Duatlon-cros “Villa de Istán”.

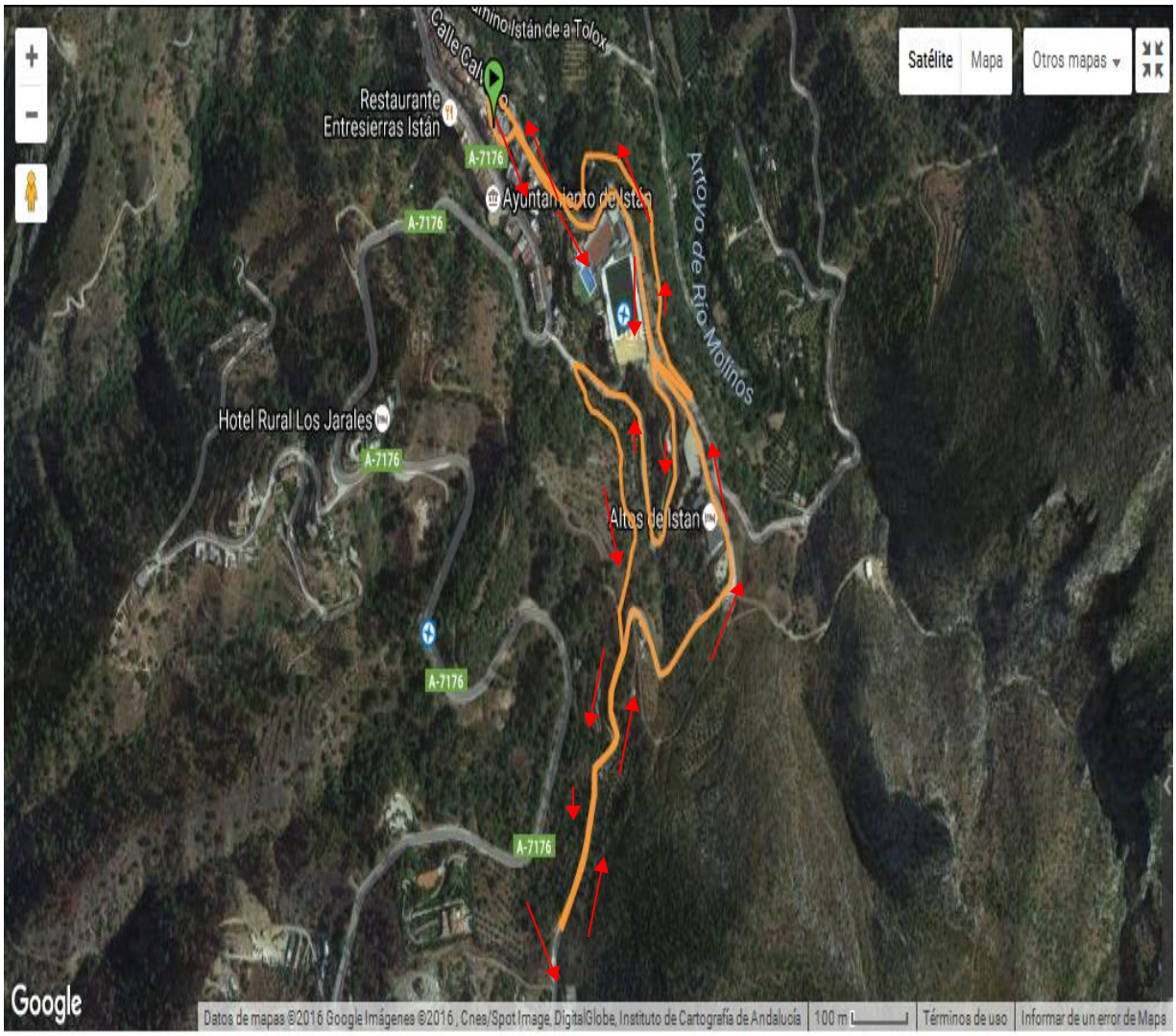

Mapa Tramo Recorrido Segmento Ciclismo (BTT), VI Duatlón-Cros "Villa de Istán"

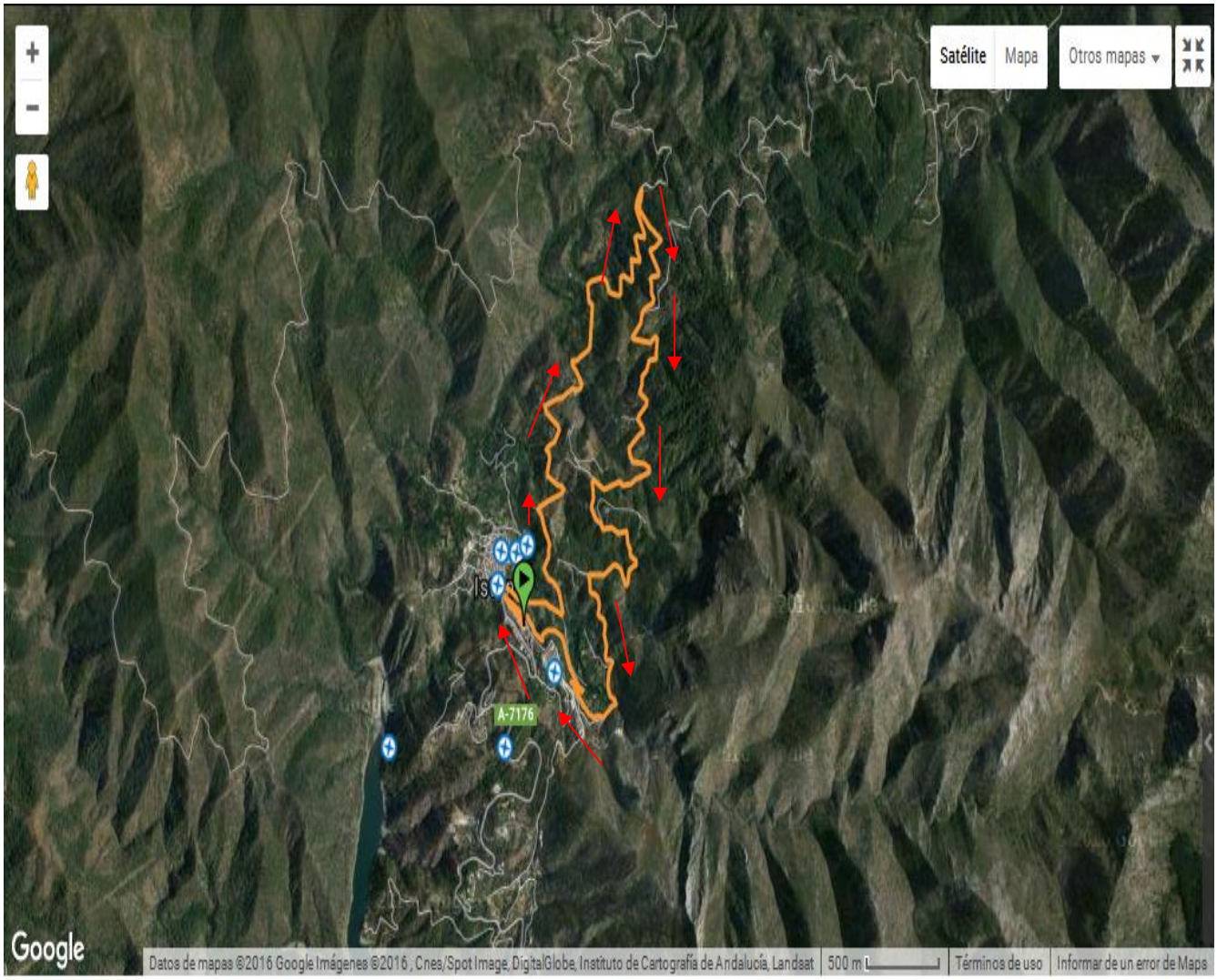

El recorrido a pie de mayores, la primera carrera realizaran dos vueltas al recorrido. Y en la segunda carrera a pie realizaran una vuelta. El circuito es de 3 km.
El recorrido en bici de mayores será tres vueltas al circuito de unos 8 km por vuelta.

Los cadetes realizaran una vuelta del recorrido a pie de los mayores y una vuelta del recorrido en bicicleta de los mayores. Siendo una vuelta a pie de 3km y una vuelta en bicicleta de unos 9 km. La segunda vuelta a pie la hacen de 2 km los cadetes y el recorrido varía un poco. Señalo a continuación el recorrido a pie de 2 km de los cadetes.
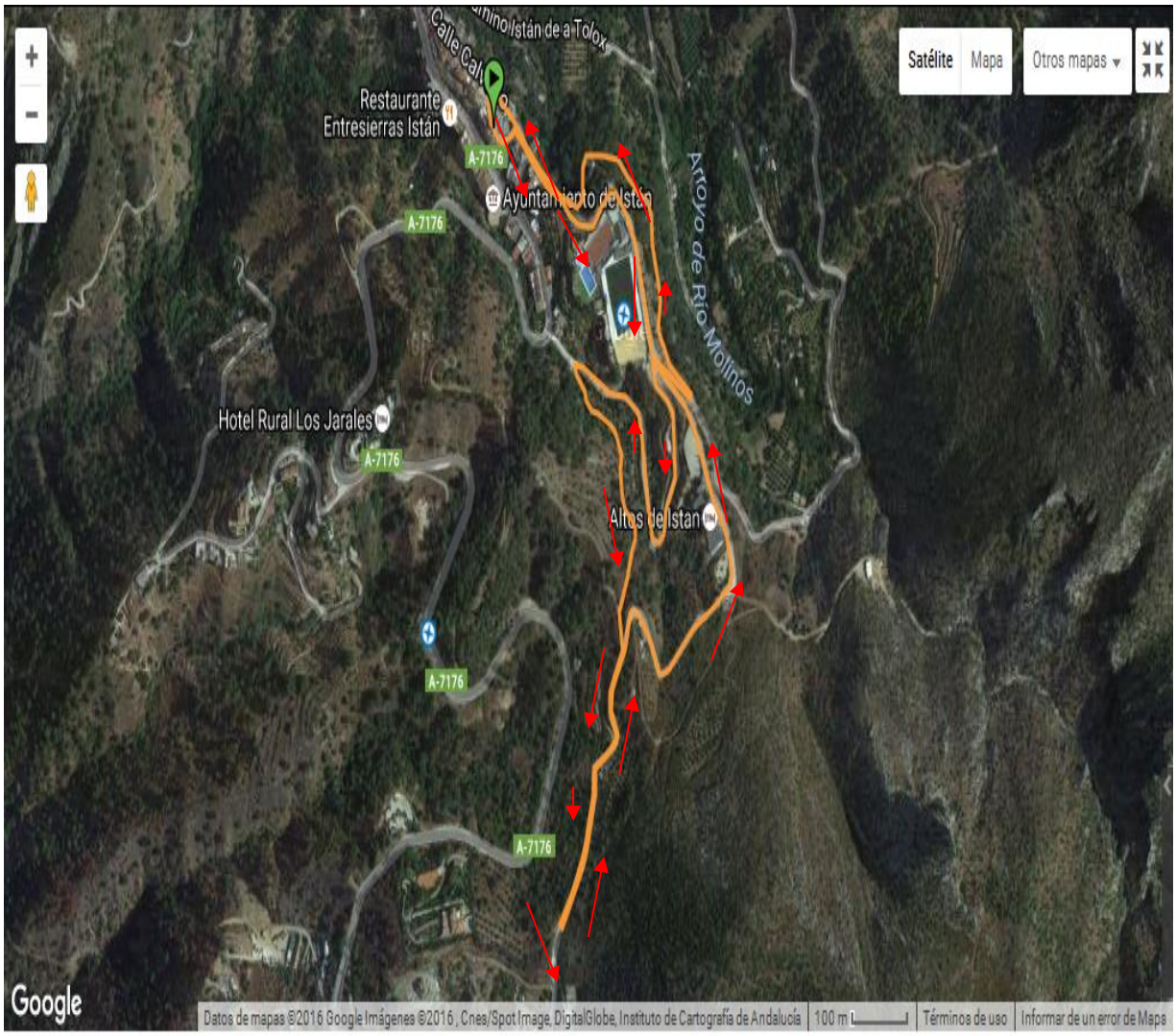
Mapa Tramo Recorrido 1er Segmento a pie del IV Duatlon-cros (Cadete) “Villa de Istán”.