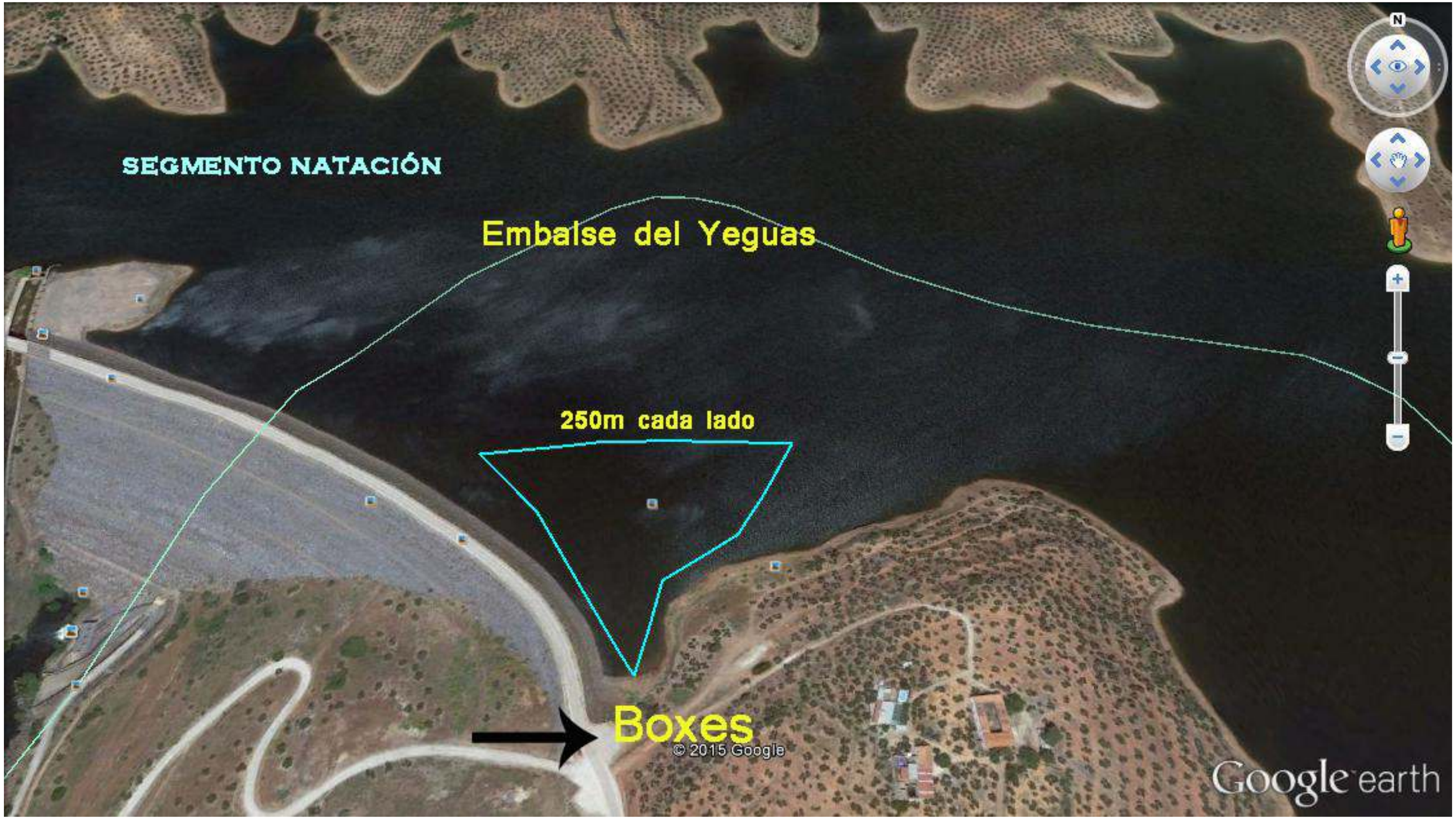
SEGMENTO NATACIÓN
Embalse del Yeguas
250m cada lado
Boxes
© 2015 Google
Google earth

MAPA 1- CICLISMO
TRAMO PRESA - MARMOLEJO

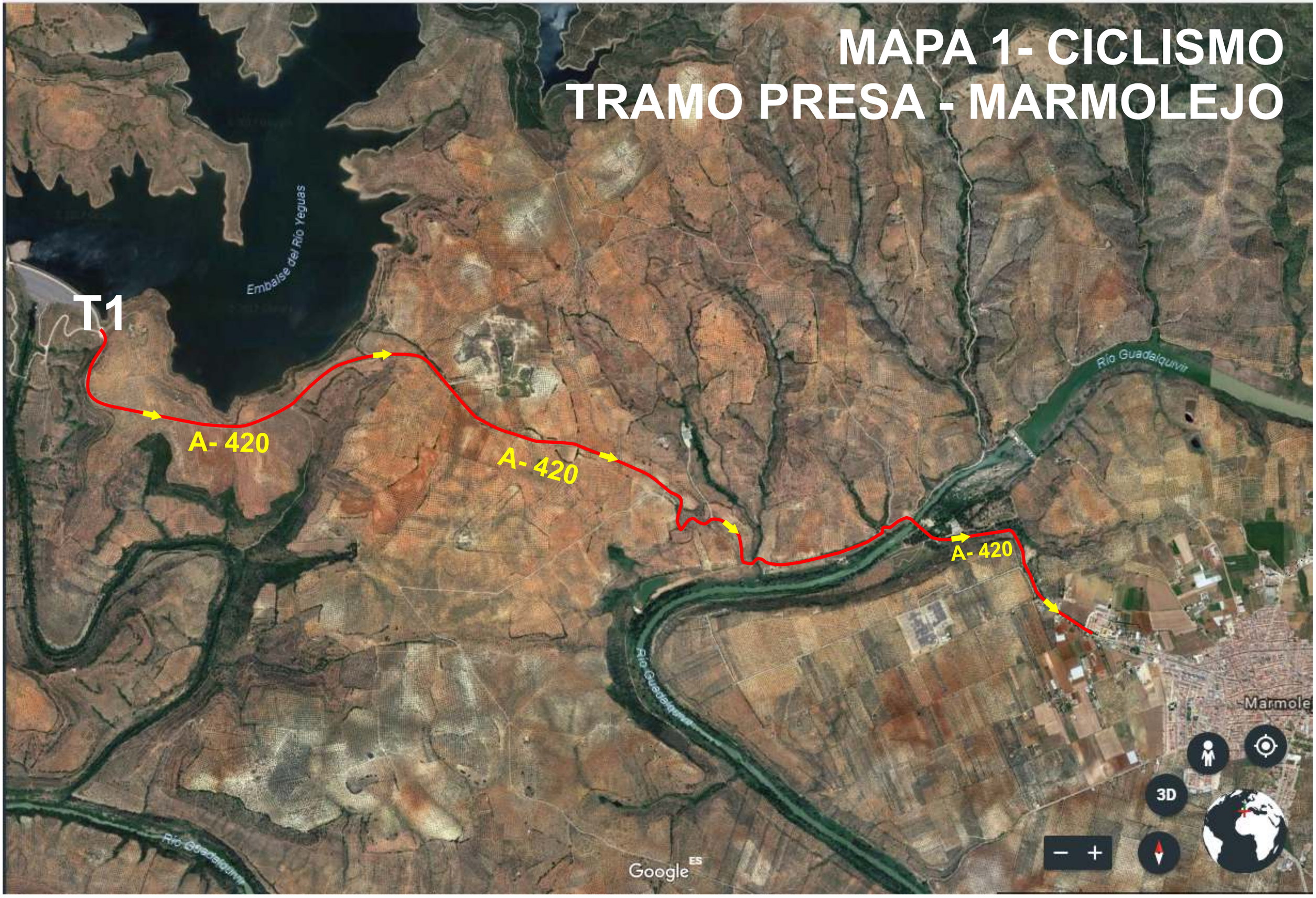

MAPA 2- CICLISMO
TRAMO CASCO URBANO

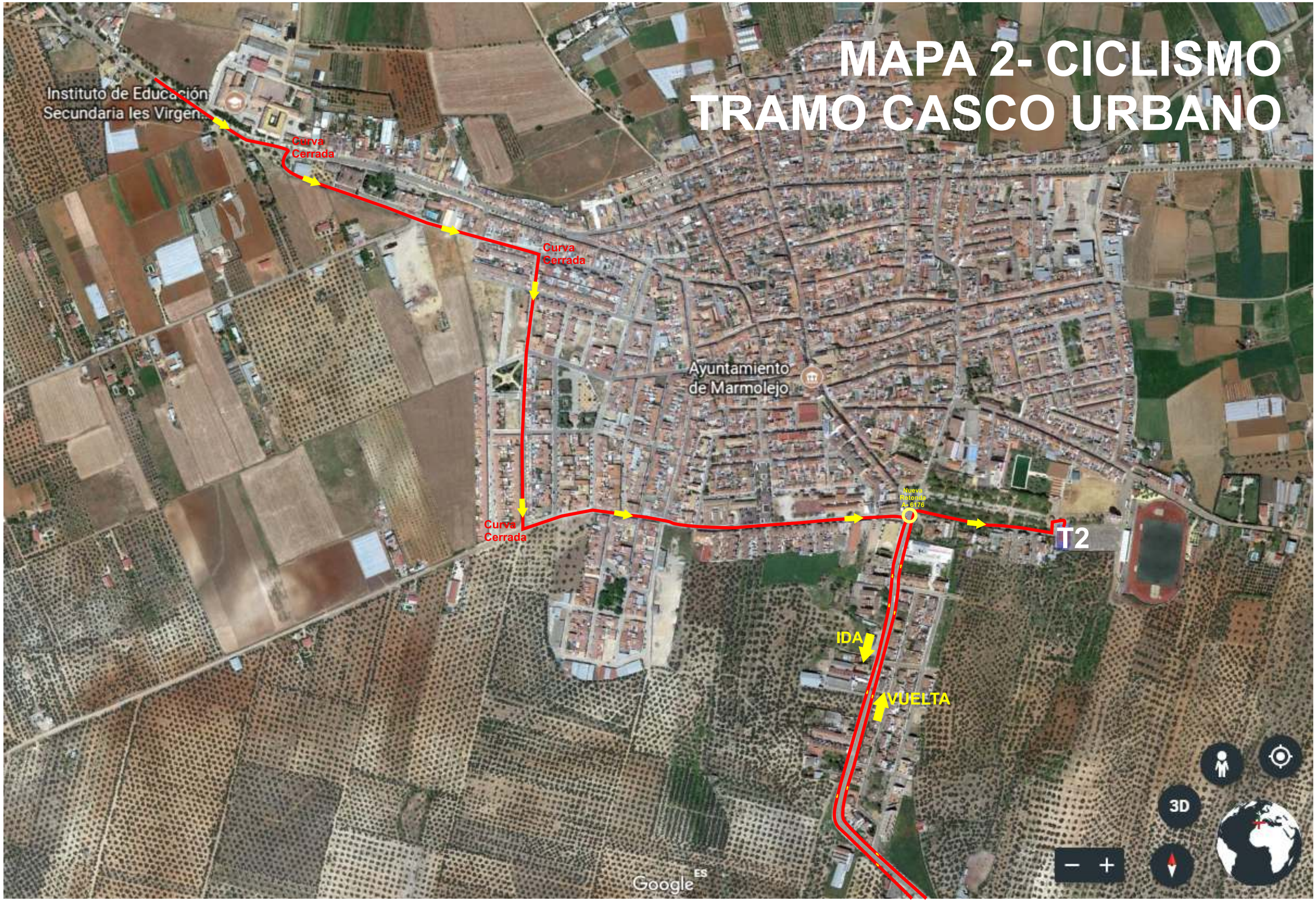

MAPA 3- CICLISMO
TRAMO HACIA SAN JULIÁN Y VUELTA

CARRERA PIE
5KMS CASCO URBANO

CAMBIO DE SENTIDO

3 VUELTAS COMPLETAS

Parroquia Nuestra Señora de la Paz

Ayuntamiento de Marmolejo

SECRETARIA
ENTREGA DORSALES
VESTUARIOS

APARCAMIENTOS

BUS TRASLADO A PANTANO

CAMIONES TRASLADO BICIS A PANTANO

T2

APARCAMIENTOS

3D

Google