→ Salida


Google Earth Pro
Archivo Editar Ver Herramientas Añadir Ayuda
1º segmento a pie cadete y mayores. Carril Juncal/Pilar de Cocas. IDA Y VUELTA
BOXES
144 m
2004
© 2018 Google
Google Earth
Fecha de las imágenes: 7/7/2018 36°45'24.59" N 5°07'54.17" O elev. 0 m alt. ojo 628 m

2º segmento en bici
duathlón mayores y
cadetes
2 vueltas desde inicio de la
carretera.
1158 m
© 2018 Google
Google Ea
2004
Fecha de las imágenes: 7/7/2018 36°45'25.46" N 5°04'52.03" O elev. 0 m alt. ojo 4.67 k

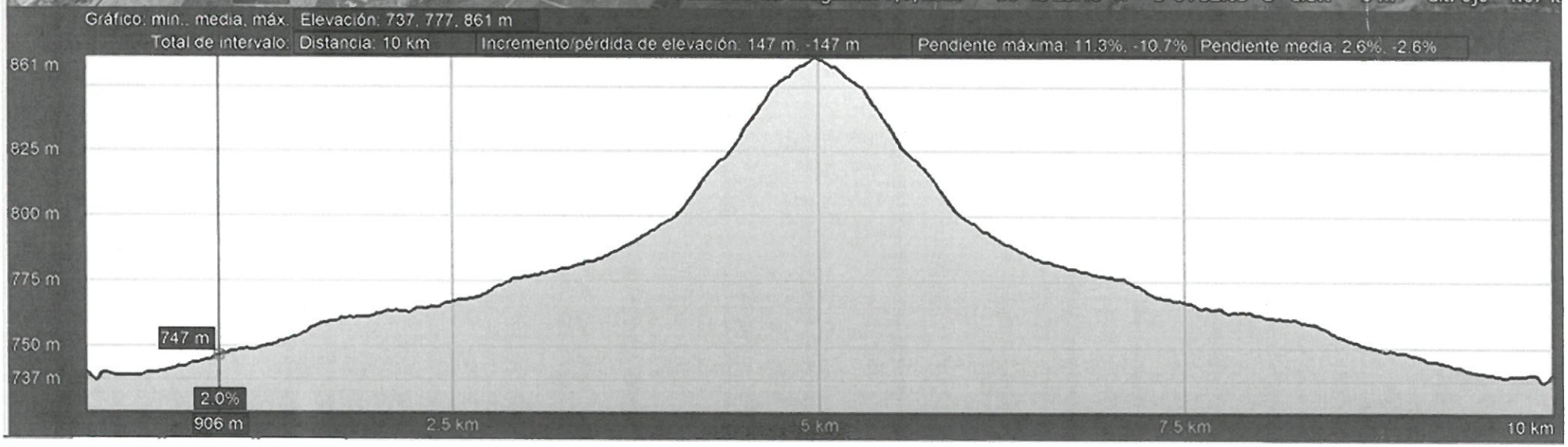
Gráfico. mín., media, máx. Elevación: 737, 777, 861 m
Total de intervalo: Distancia: 10 km
Incremento/pérdida de elevación: 147 m, -147 m
Pendiente máxima: 11.3%, -10.7%
Pendiente media: 2.6%, -2.6%
861 m
825 m
800 m
775 m
750 m
737 m
747 m
2.0%
906 m
2.5 km
5 km
7.5 km
10 km

→ meta

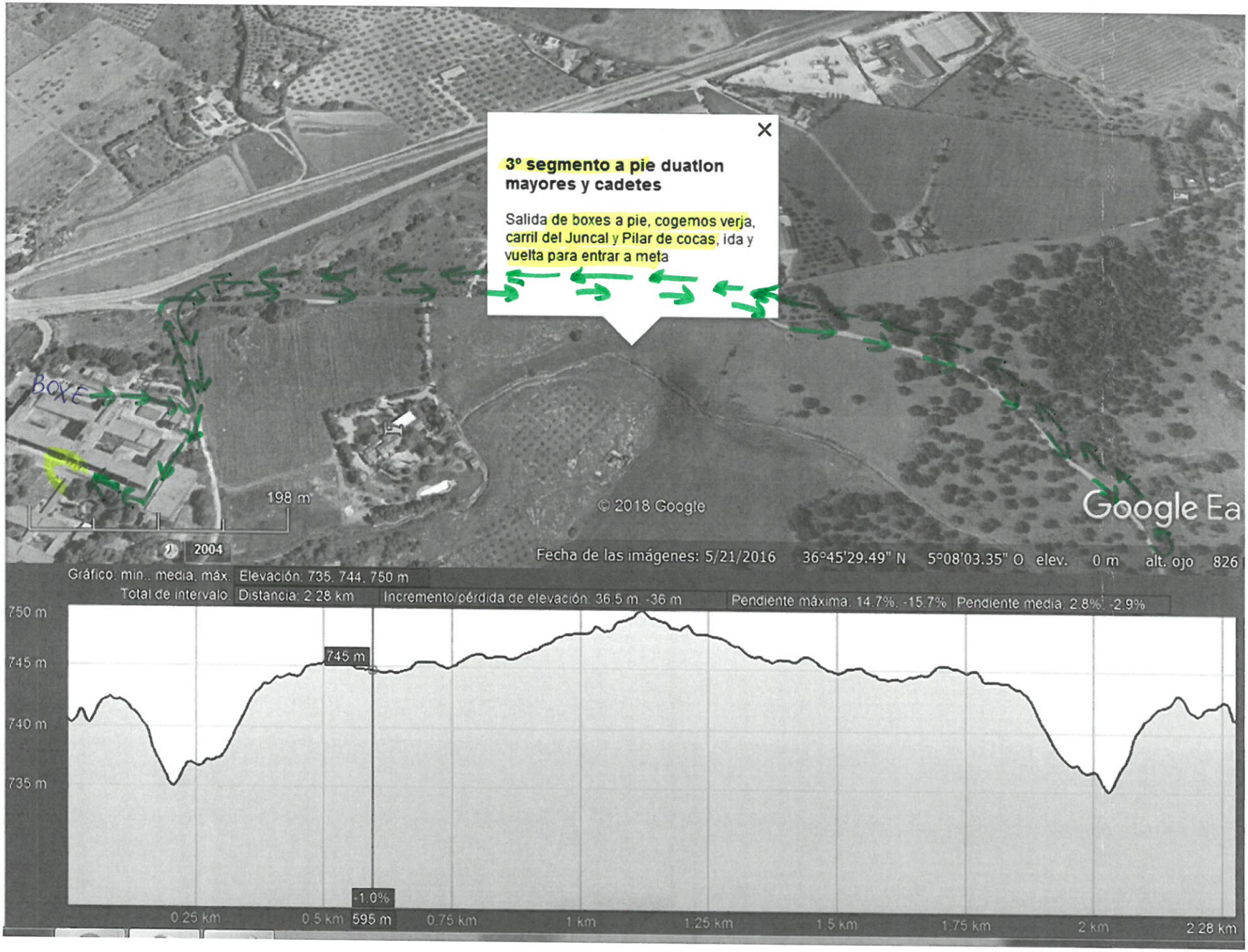
3º segmento a pie duatlon mayores y cadetes
Salida de boxes a pie, cogemos verja, carril del Juncal y Pilar de cocas, ida y vuelta para entrar a meta
BOXE
198 m
© 2018 Google
Google Ea
2004
Fecha de las imágenes: 5/21/2016 36°45'29.49" N 5°08'03.35" O elev. 0 m alt. ojo 826
Gráfico: min., media, máx. Elevación: 735, 744, 750 m
Total de intervalo: Distancia: 2.28 km Incremento/pérdida de elevación: 36.5 m, -36 m Pendiente máxima: 14.7%, -15.7% Pendiente media: 2.8%, -2.9%
750 m
745 m
740 m
735 m
745 m
-1.0%
0.25 km
0.5 km
595 m
0.75 km
1 km
1.25 km
1.5 km
1.75 km
2 km
2.28 km